



Stellenausschreibung

Im Landesamt für Geoinformation und Landentwicklung ist bei Referat 54 – Kartographie - am Standort Stuttgart zum nächstmöglichen Zeitpunkt die folgende Stelle unbefristet zu besetzen:

Bachelor / Diplomingenieur (FH) in der Fachrichtung Kartographie, Geoinformatik bzw. einer vergleichbaren Fachrichtung (w/m/d)

bis [Besoldungsgruppe A11 LBesGBW](#) bzw. bis [Entgeltgruppe 10 TV-L](#)

[Informationen zum Landesamt für Geoinformation und Landentwicklung finden Sie hier.](#)

Aufgaben:







- Mitarbeit beim Aufbau, der Pflege und der Konfiguration einer GIS-basierten Lösung zur Herstellung künftiger Freizeitkarten, insbesondere Wanderkarten
- Planung und Umsetzung dynamischer Layouts für Freizeitkarten
- Unterstützung bei der Qualitätssicherung der Kartenwerke
- Unterstützung bei der Herstellung von Kartenwerken insbesondere mittlerer Maßstäbe

Eine Änderung des Aufgabenzuschnitts bleibt vorbehalten.

Profil:

- ein abgeschlossenes FH- oder Bachelorstudium im Bereich Kartographie, Geoinformatik oder eine anderweitige Qualifikation, auf deren Basis gleichwertige Fähigkeiten erworben wurden
- fundierte Kenntnisse in einschlägigen GI-Systemen wie QGIS, ArcGIS Pro oder vergleichbar. Von Vorteil sind Kenntnisse der im AAA-Umfeld eingesetzten Programme 3A-Editor, DAVID-kaRIBik, Expertenarbeitsplatz etc., der Programmiersprache Python sowie Erfahrung beim Erstellen von FME-Workflows (Workbenches) und im Umgang mit Datenbanken (insbesondere PostgreSQL/PostGIS)
- die Bereitschaft, sich in neue Technologien und Aufgabenbereiche einzuarbeiten, eine strukturierte, ergebnisorientierte Arbeitsweise sowie Eigeninitiative und ein hohes Maß an Team- und Kommunikationsfähigkeit

Was wir bieten:

-  Arbeit in einem motivierten und kollegialen Team
-  Flexible Arbeitszeiten mit Gleitzeit und Homeoffice
-  Strukturierte Einarbeitung und vielfältige Fortbildungsmöglichkeiten, unter anderem über eine interne E-Learning Plattform
-  Zuschuss zum Job-Ticket sowie Jobbike-Leasing
-  Umfassende Gesundheits- und Fitnessangebote z. B. die Kooperation mit der Fitnessplattform Urban Sports Club
-  Zentrale Lage im Herzen Stuttgarts

Bewerbungen von schwerbehinderten und ihnen gleichgestellten behinderten Menschen werden ausdrücklich begrüßt, diese werden bei im Wesentlichen gleicher Eignung bevorzugt eingestellt.

Wir möchten den Anteil der Frauen im Landesamt für Geoinformation und Landentwicklung weiter erhöhen und sind deshalb an Bewerbungen von Frauen besonders interessiert.

Die Vollzeitstelle ist grundsätzlich teilbar.

Interesse geweckt?

Wir freuen uns über Ihre Bewerbung unter Angabe der **Kennziffer LGL11-0305.3-31/19** sowie Ihres frühestmöglichen Eintrittstermins per E-Mail (nur im pdf-Format berücksichtigungsfähig) an bewerbung@lgl.bwl.de oder auf dem Postweg an das Landesamt für Geoinformation und Landentwicklung, Personalreferat, Büchsenstraße 54 in 70174 Stuttgart.

Bewerbungsschluss ist der **17.07.2026**.

Ansprechpersonen:

- Fachfragen: Frau Fibinger, Leiterin des Referats 54 (Telefon 0711/95980-310)
- Besetzungsverfahren Frau Kübler (Telefon 0711/95980-105)

[Informationen zur Erhebung von personenbezogenen Daten](#) bei der betroffenen Person nach Artikel 13 DS-GVO entnehmen Sie unserer Homepage.

