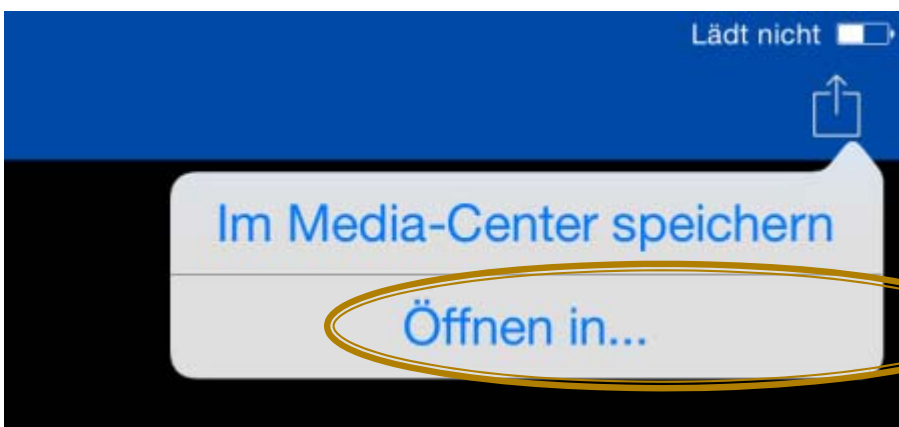
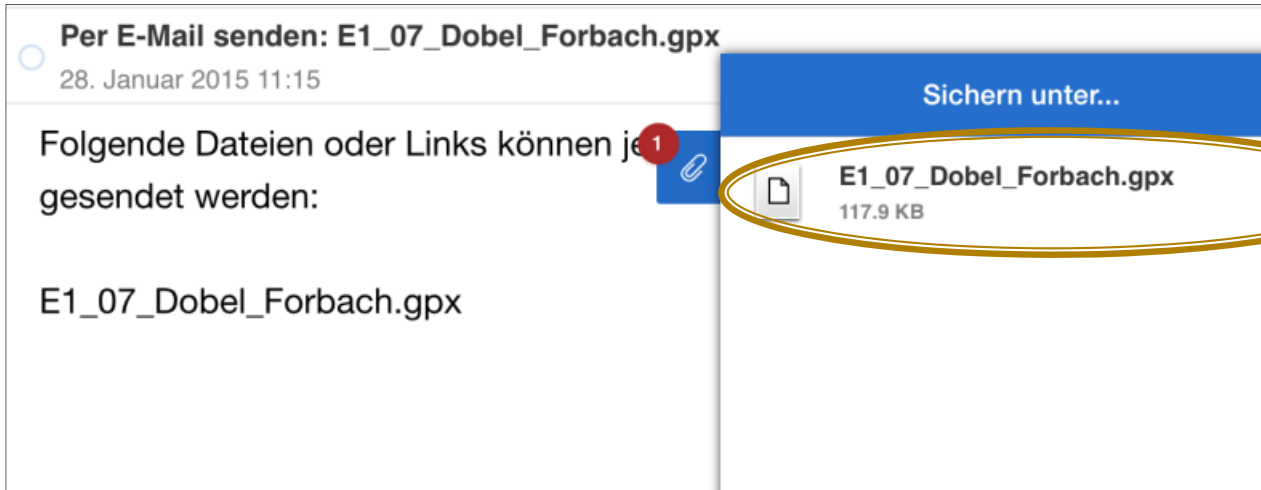



GPX-Track in BW Map mobile einlesen (iOS)

1.) GPX-Track sich per eMail zusenden.

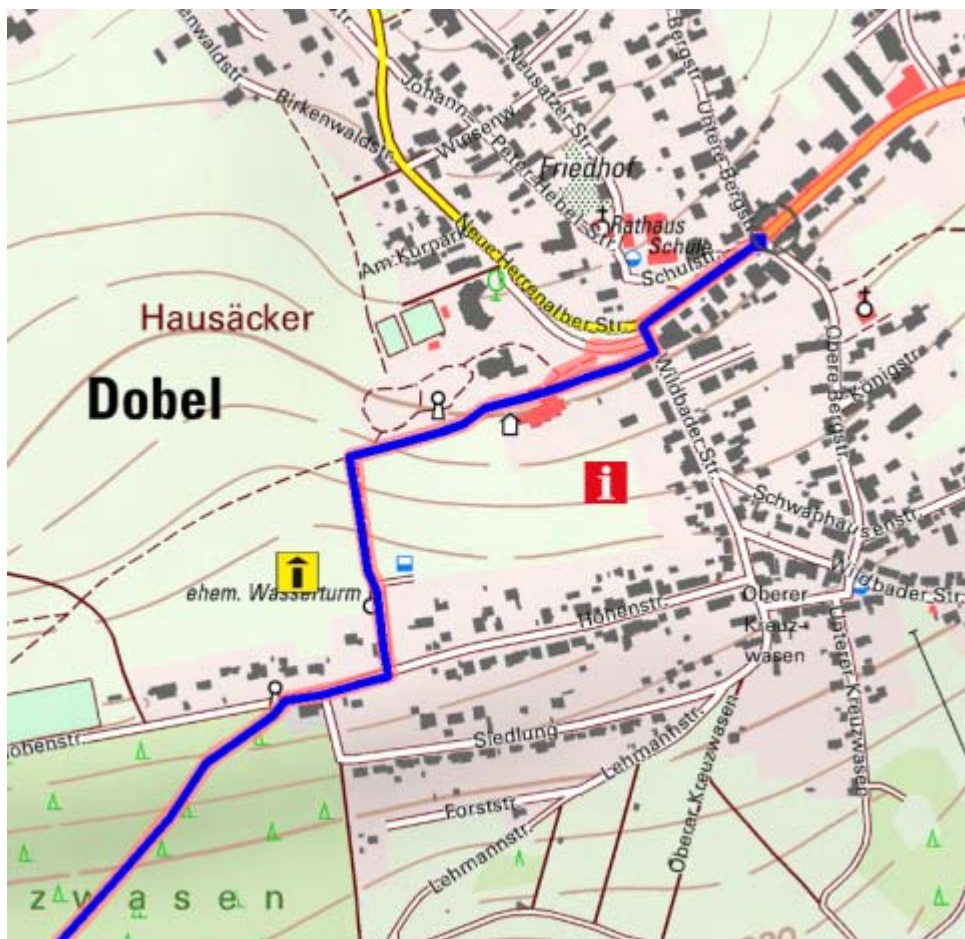
2.) Im eMail-Dienst auf dem iPhone/iPad Anlage öffnen.



Es wird nachgefragt, mit was für einer App die GPX-Datei geöffnet werden soll (Beispiele).



3.) Die App wird geöffnet und es wird in der Karte an den Beginn des Tracks positioniert.



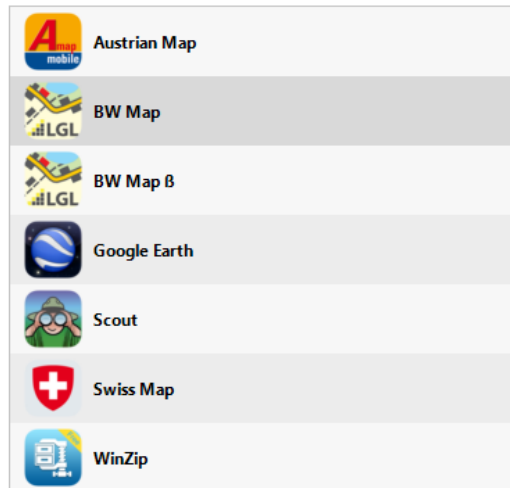
Alternative:

-Track über iTunes hinzufügen

Freigabe

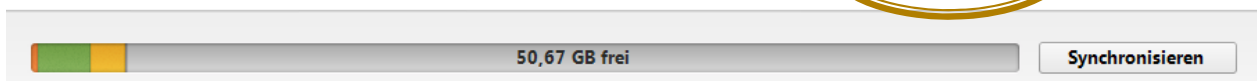
Mit folgenden Apps können Sie Dokumente zwischen dem iPad und diesem Computer übertragen.

Apps



Dokumente von „BW Map“:

Inbox	Heute 11:18	872 KB
Tracks	Heute 11:19	736 KB
Waypoints	22.01.2015 14:06	20 KB
Datei hinzufügen ...		Speichern als ...



... und abschließend „Synchronisieren“